



CARTA AREE PERCORSE DAL FUOCO ANNO 2017
SOVRAPPOSIZIONI SU: P.A.I. 2016, P.G.R.A., MICROZONAZIONE SISMICA,
VIBO VALENTIA CENTRO, CIMITERO, LOCALITA' COCARI

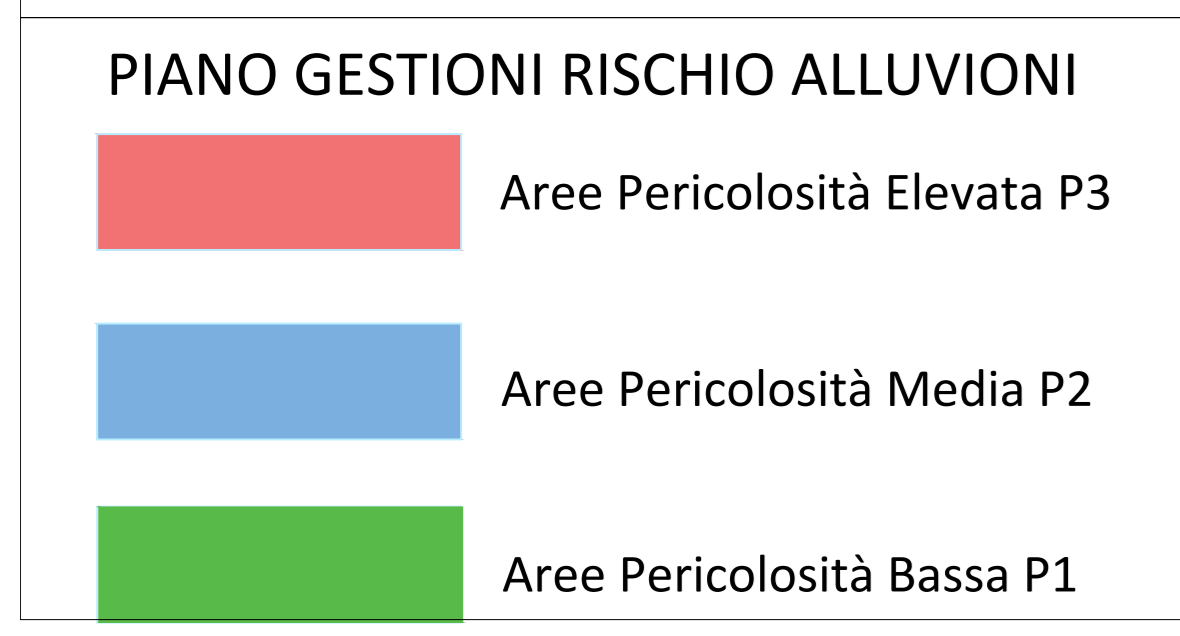
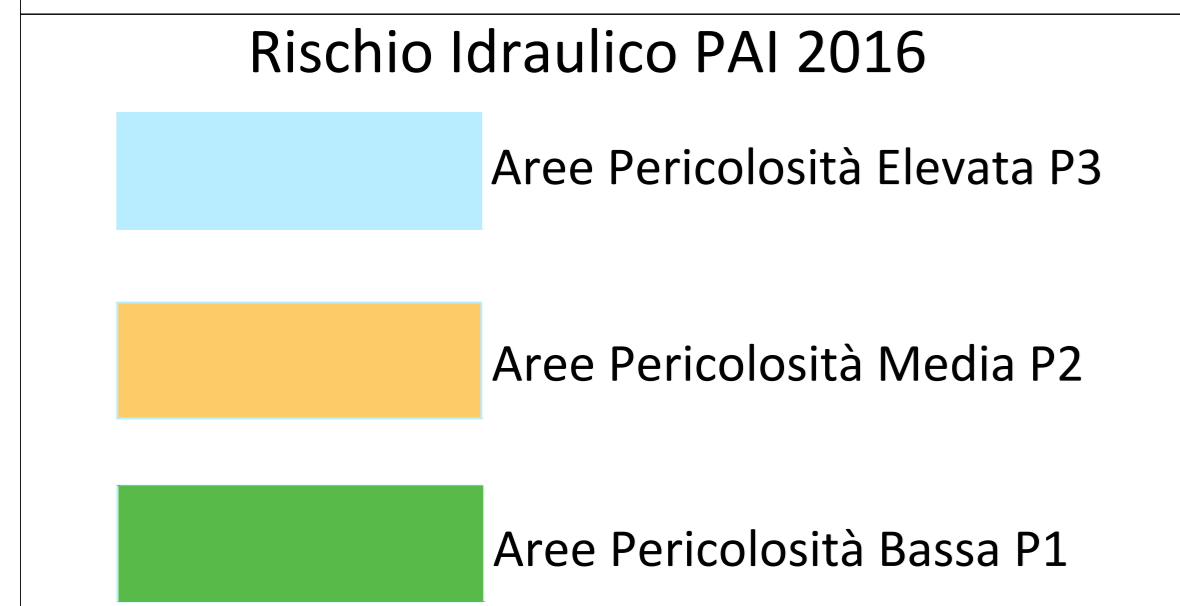
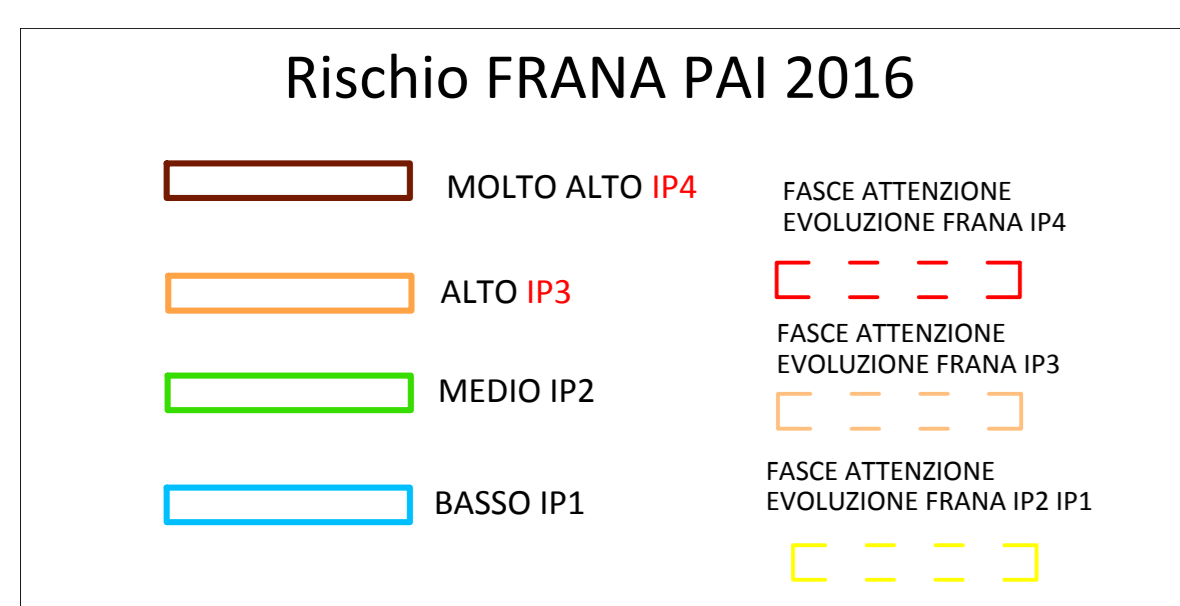
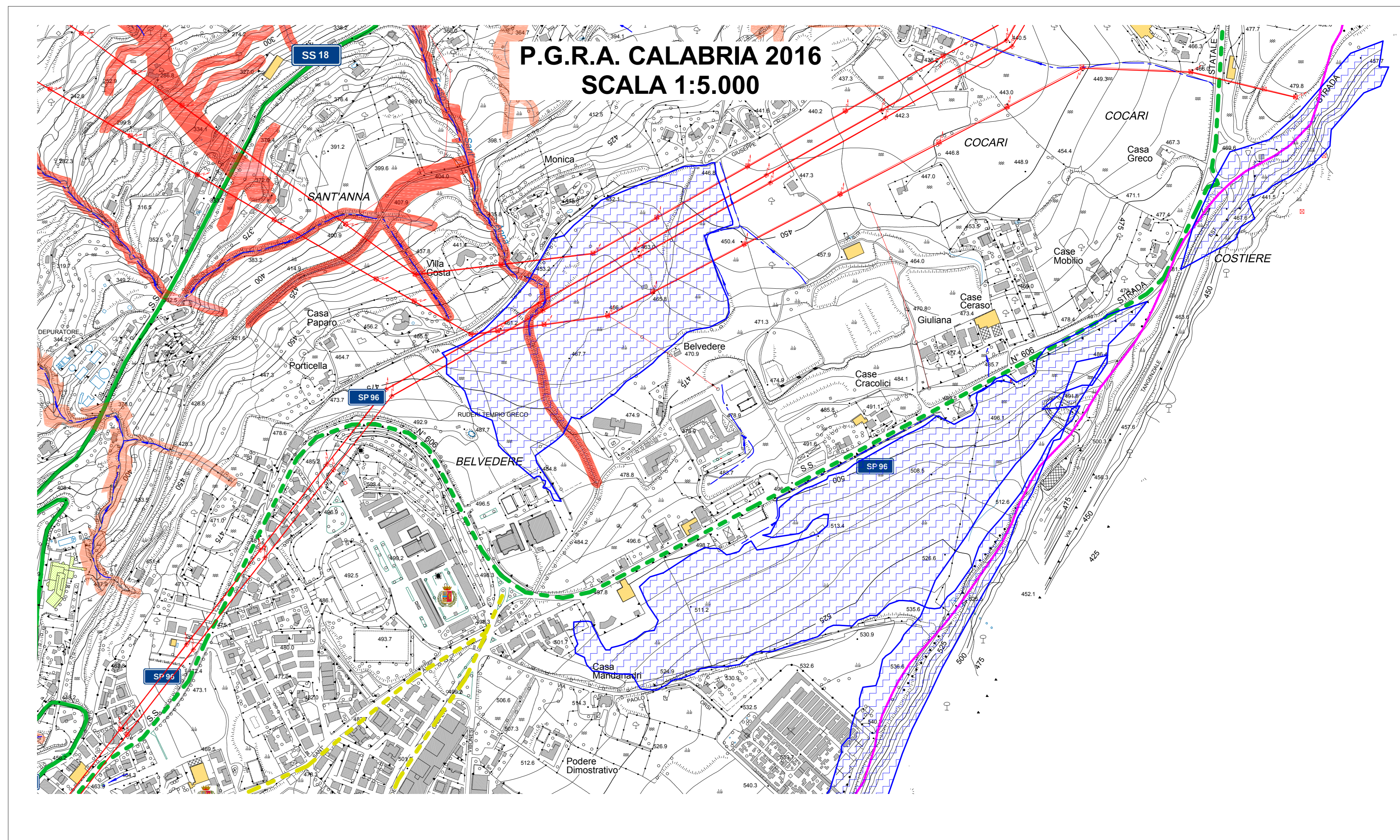
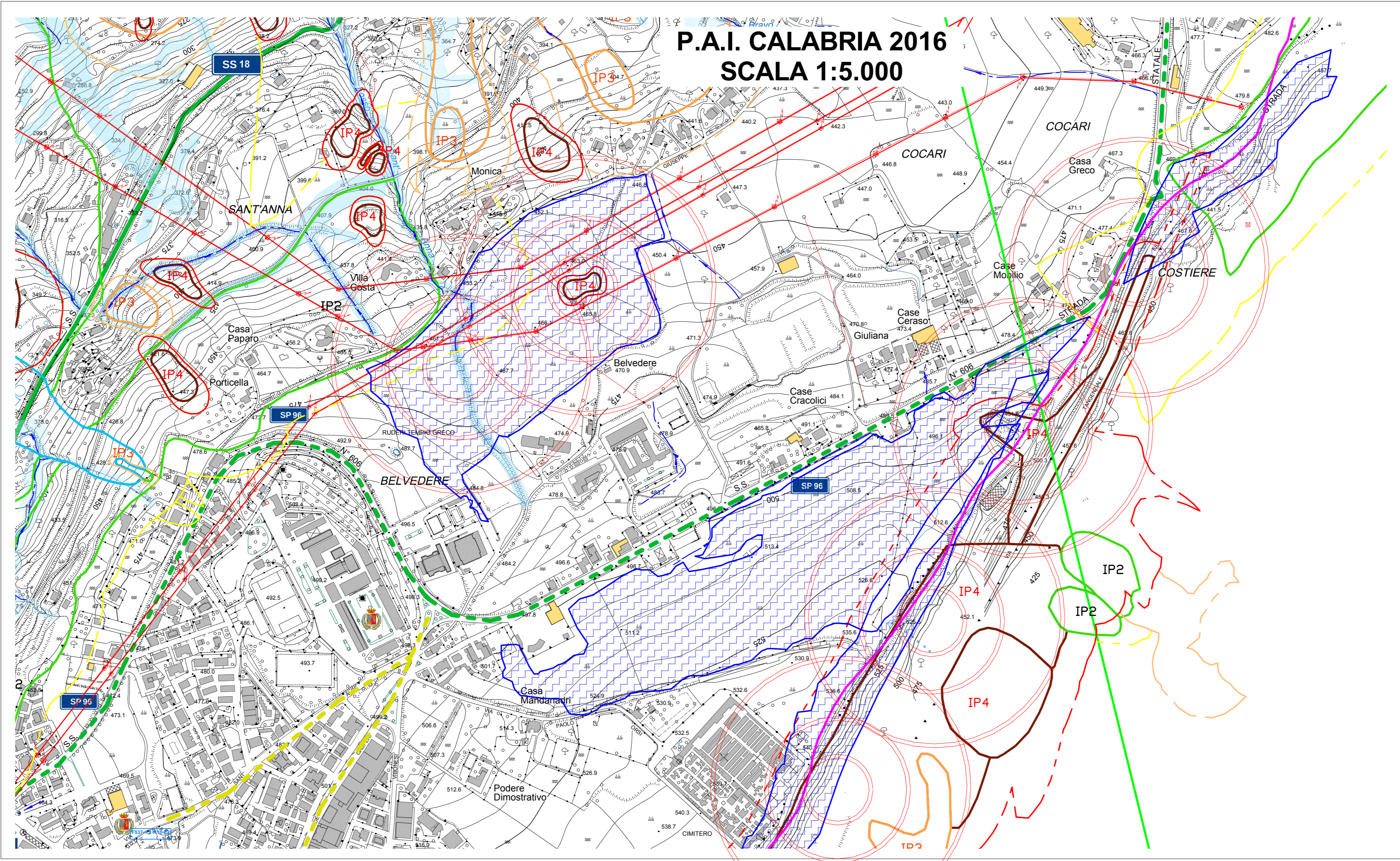
TAVOLA NR. 4.1 SCALA: 1: 5.000

I TECNICI:
Arch. Claudio Decembrini – Geom. Antonio Santamaria

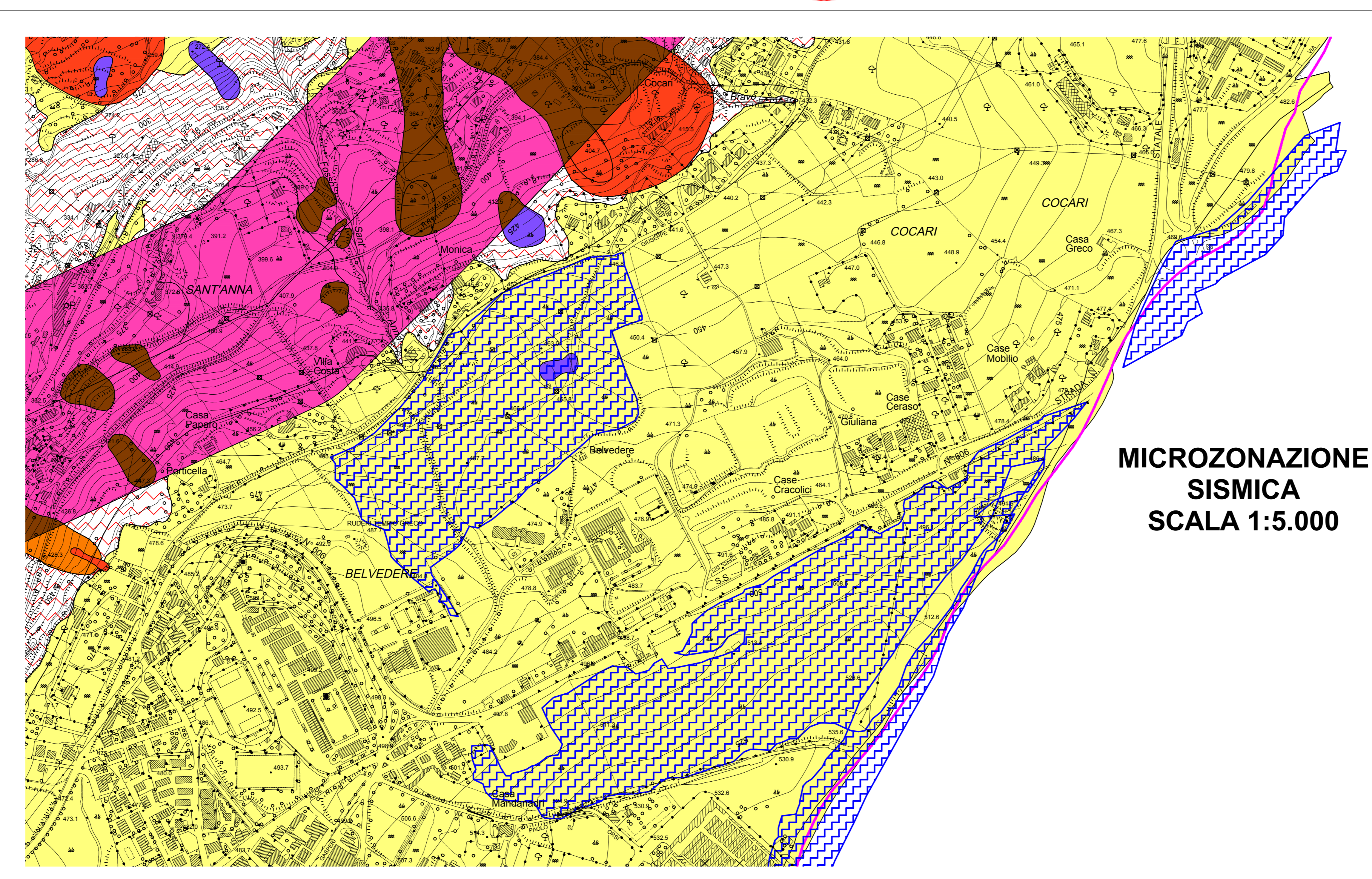
APPROVATO CON DELIBERA DEL CONSIGLIO COMUNALE NR. _____ DEL _____

DICEMBRE 2017

CATASTO INCENDI



FONTI: AUTORITA' DI BACINO REGIONE CALABRIA



MICROZONAZIONE SISMICA SCALA 1:5.000

Legenda Micronazione Sismica

- Zone stabili suscettibili di amplificazioni locali**
- Zona 0 - Substrato molto fratturato e alterato
 - Zona 1
 - Zona 2
 - Zona 3
 - Zona 4
 - Zona 5
 - Zona 6
 - Zona 7
 - Zona 8
 - Zona 9
 - Zona 10
 - Zona 11
 - Zona 12
 - Zona 13
 - Zona 14
 - Zona 15
 - Zona 16
- Zone di attenzione per instabilità**
- ZAFR.A - Zona di attenzione per instabilità di versante attiva
 - ZAFR.Q - Zona di attenzione per instabilità di versante quiescente
 - ZAFR.I - Zona di attenzione per instabilità di versante inattiva
 - ZALQ1 - Zona di attenzione per liquefazioni tipo 1
 - ZAFAC - Zona di attenzione per faglie attive e capaci
 - Sovrapposizione di zone suscettibili di instabilità differenti
- Forme di superficie e sepolte**
- Orlo di scarpata morfologica (> 20 m)
 - Cresta
 - Forme di superficie e sepolte
 - Conode alluvionale
 - Falda detritica
 - Picco isolato
 - Faglia diretta (certa)
 - Traccia della sezione topografica

Zone stabili suscettibili di amplificazioni locali: descrizione stratigrafica

